





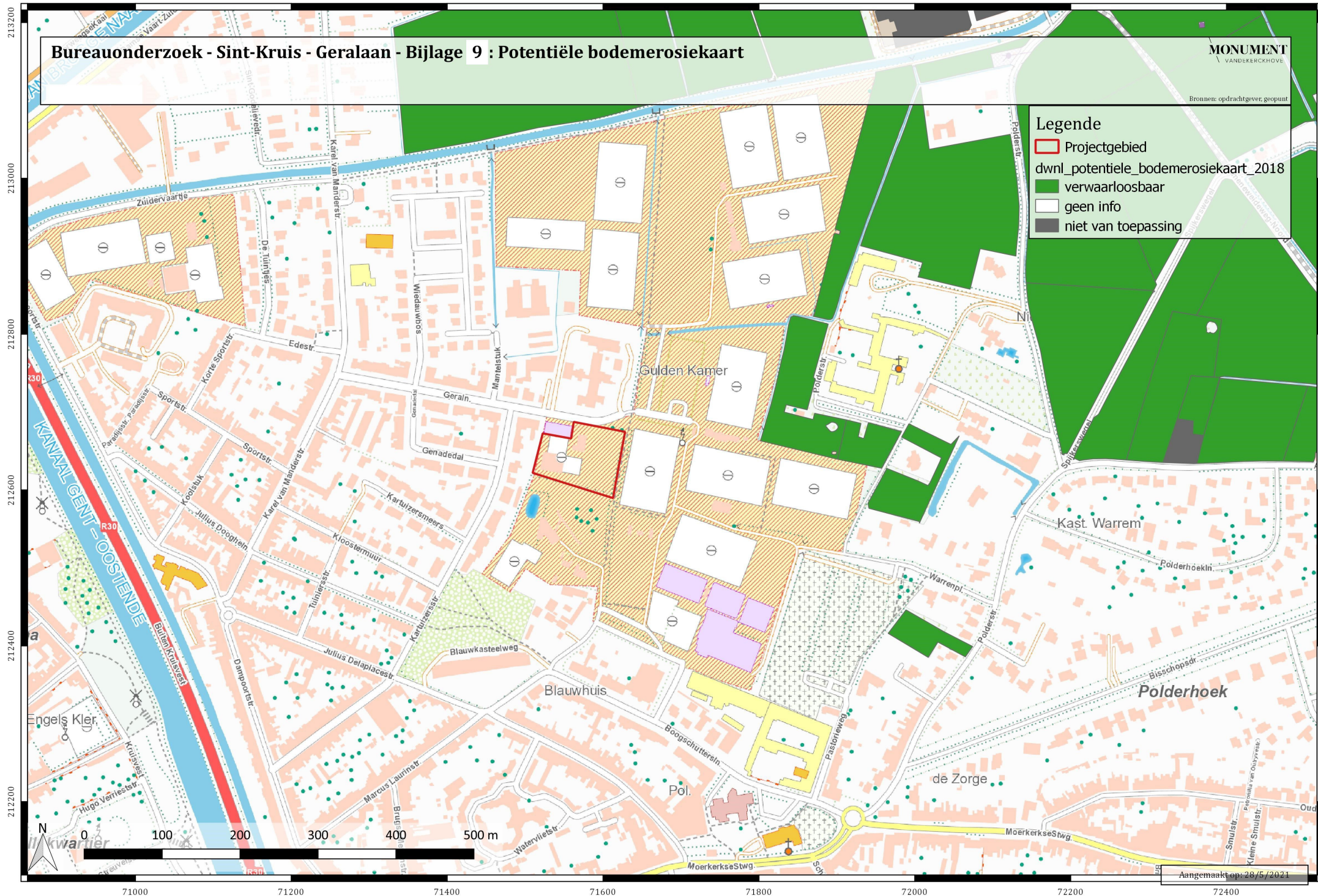
Bureauonderzoek - Sint-Kruis - Geraan - Bijlage 9 : Potentiële bodemerosiekaart

MONUMENT
VANDEKERCKHOVE

Bronnen: opdrachtgever, geopen

Legende

-  Projectgebied
dwnl_potentiele_bodemerosiekaart_2018
 verwaarloosbaar
 geen info
 niet van toepassing



Aangemaakt op: 28/5/202